


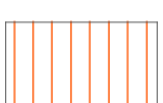


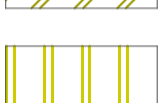









# LEGENDA









## ZONE RESIDENZIALI

-  A
  -  B1
  -  B2
  -  B3
  -  C1
  -  C2
  -  C3
- ## ZONE PRODUTTIVE
-  D1
  -  D2
  -  D3
  -  D4: P.I.I.
  -  GS1: COMMERCIO







## ZONE RURALI

-  E1
-  E2
-  E3



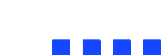









## ZONE SPECIALI

-  R: fasce di rispetto
-  SC/SCD: standard comunali 1° livello
-  SC/SCD: standard comunali 2° livello
-  SI: servizi tecnologici
-  SP: attrezz. private di uso pubblico
-  SR: attrezz. ricettive-commerciali
-  SS: attrezz. sportive di uso privato
-  edifici esistenti in zone rurali

## PERIMETRAZIONI

-  CONFINE COMUNALE
-  CENTRO EDIFICATO
-  LIMITE DI ZONA
-  ZONA DI RECUPERO
-  PIANI ESECUTIVI
-  perimetro degli ambiti di interesse ambientale e paesaggistico P.L.I.S. ex-Lr. 86/83

## SIMBOLOGIA GRAFICA

-  VIABILITA' ESISTENTE
-  VIABILITA' DI PROGETTO
-  VIABILITA' PEDONALE
-  PISTA CICLO-PEDONALE DELLA VALLE OLONA
-  LINEA DI ARRETRAMENTO
-  EDIFICI PUBBLICI E/O EDIFICI MONUMENTALI
-  DISTRIBUTORE GAS METANO
-  RIR: LIMITE AREE CATEGORIA TERRITORIALE
-  PAI: LIMITE TRA FASCIA A-B
-  PAI: LIMITE TRA FASCIA B/C
-  PAI: LIMITE ESTERNO FASCIA C
-  PAI: LIMITE TRA FASCIA B/C di PROGETTO

## ATTREZZATURE RESIDENZIALI SCOLASTICHE

- an** ASILI NIDO
- sm** SCUOLA MATERNA
- se** SCUOLA ELEMENTARE
- sM** SCUOLA MEDIA

## ATTREZZATURE DI INTERESSE COMUNE

- a** AMMINISTRATIVE
- sa** SANITARIE - ASSISTENZIALI
- ar** RELIGIOSE

## VERDE

- v** PARCO
- sp** SPORT
- P.n°** PARCHEGGI

## ATTREZZATURE PRODUTTIVE

- pV** VERDE E SPORT
- Ss** SERVIZI SOCIALI
- P** PARCHEGGI

## ATTREZZATURE INTERCOMUNALI

- it** TECNOLOGICHE
- is** ISTRUZIONE SUPERIORE
- s** SPORT

COMUNE DI OLGiate OLONA  
provincia di varese

# piano dei servizi

ai sensi e per gli effetti dell'art. 25, c. 1 della L.r. 12/2005 con valore di

variante integrativa al vigente P.R.G.

|      |      |        |                          |
|------|------|--------|--------------------------|
| 101a | 101b | tav.n. | <b>100</b>               |
| 101c | 101d | scala  | 1: 2000                  |
|      |      | data   | 21-03-2006<br>18-07-2006 |

## legenda

DELIBERA di controdeduzioni  
TAVOLA NON modificata

adottato con delibera C.C. n. \_\_\_\_\_ del \_\_\_\_\_  
pubblicato dal \_\_\_\_\_ al \_\_\_\_\_  
approvato con delibera C.C. n. \_\_\_\_\_ del \_\_\_\_\_

il Sindaco \_\_\_\_\_  
il Segretario \_\_\_\_\_  
i progettisti \_\_\_\_\_

progettisti: dott.arch. Pierluigi Zibetti  
coll. dott.arch. Enrico Bidorini  
Gallarate - via Torino, 61