

LEGENDA
















-  CLASSE 1
-  CLASSE 2
-  CLASSE 3
-  CLASSE 4
-  CLASSE 5
-  CLASSE 6
-  RICETTORI SENSIBILI
-  STRADA TIPO "A" - DPR 142/2004
-  FASCHA "A" DI PERTINENZA ACUSTICA - DPR 142/2004 (pari a 100m)
-  FASCHA "B" DI PERTINENZA ACUSTICA - DPR 142/2004 (pari a 150m)
-  STRADA TIPO "C" - DPR 142/2004 - SOTTOTIPO Cb
-  FASCHA "A" DI PERTINENZA ACUSTICA - DPR 142/2004 (pari a 100m)
-  FASCHA "B" DI PERTINENZA ACUSTICA - DPR 142/2004 (pari a 150m)
-  STRADA TIPO "D" - DPR 142/2004 - SOTTOTIPO Db
-  FASCHA "A" DI PERTINENZA ACUSTICA - DPR 142/2004 (pari a 100m)

TABELLA "A"
valori limite assoluti di emissioni - Leg. 48/04

Classi di destinazione d'uso del territorio	Tempi di riferimento diurno (6.00 - 22.00)	notturno (22.00 - 6.00)
I aree particolarmente protette	45	35
II aree prevalentemente residenziali	50	40
III aree di tipo misto	55	45
IV aree di intensa attività umana	60	50
V aree prevalentemente industriali	65	55
VI aree esclusivamente industriali	65	65

TABELLA "B"
valori limite assoluti di emissione - Leg. 48/04

Classi di destinazione d'uso del territorio	Tempi di riferimento diurno (6.00 - 22.00)	notturno (22.00 - 6.00)
I aree particolarmente protette	50	40
II aree prevalentemente residenziali	55	45
III aree di tipo misto	60	50
IV aree di intensa attività umana	65	55
V aree prevalentemente industriali	70	60
VI aree esclusivamente industriali	70	70

TABELLA "C"
valori limite di qualità - Leg. 48/04

Classi di destinazione d'uso del territorio	Tempi di riferimento diurno (6.00 - 22.00)	notturno (22.00 - 6.00)
I aree particolarmente protette	47	37
II aree prevalentemente residenziali	52	42
III aree di tipo misto	57	47
IV aree di intensa attività umana	62	52
V aree prevalentemente industriali	67	57
VI aree esclusivamente industriali	70	70



COMUNE DI
OLGIATE OLONA

AZZONAMENTO ACUSTICO DEL TERRITORIO

Allegato alla Deliberazione di C.C. n. del

Il Sindaco

Il Segretario

Il Responsabile U.T.C.

Progetto P.L. Franco Alberto Nica	Elaborati grafici P.L. Giulio Gamboni	Redazione : Ottobre 2004 1 ^a Revisione : Novembre 2004 2 ^a Revisione : Luglio 2006
	Elaborati grafici Cristiano Lorenzi	Tavola 6

STUDIO TECNICO NICO
Via Comandante Tagliabò n. 8
21034 Cogeno Travasago (VA)
P.I. 0294570127

Olgiate Olona Ovest
1:4000

